



















Załącznik nr 2.3.1. –  
charakterystyka leśnictwa  
w zakresie pozyskania  
Nadleśnictwo Andrychów  
Leśnictwo Targanice  
Stan na 19-10-2023

**Skala 1:25000**  
0 250 500 m



 uprz., negat., klęsk., sanit.	 II	<b>Legenda:</b>	
 inne uprz.	 I	 CP-P	 Leśnictwo Targanice
 V	 CSS	 Droga publiczna	 Nadleśnictwa
 IV	 TPP/TPN	 Droga ppoż.	 Oddziały
 III	 TWP/TWN	 Leśnictwa	

Charakterystyka leśnictwa w zakresie pozyskania drewna

Leśnictwo Targanice

Udział (m3) drewna iglastego [%]	54	%
Udział (m3) drewna optymalnego do pozyskania w technologii maszynowej [%]	0,0	%
Udział (m3) rębni pierwszych w cięciach rębnych ogółem [%]	0,0	%
Udział (m3) drewna pozyskiwanego z pozycji ze współczynnikiem > 1 [%]	0,0	%
Udział (m3) drewna zerwanego ze współczynnikiem > 1 [%]	0,0	%
Udział (m3) drewna kłodowanego (WK) iglastego w drewnie W iglastym [%]	55	%
Udział (m3) S2 krótkiego (poniżej 1,5 mb) w S2 [%]	0,0	%